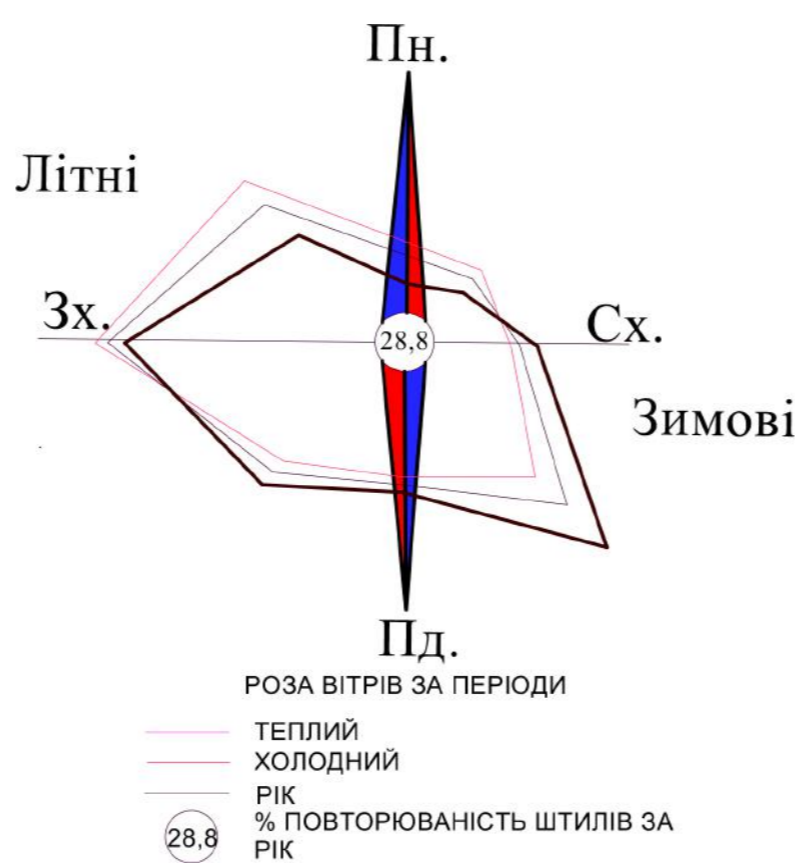
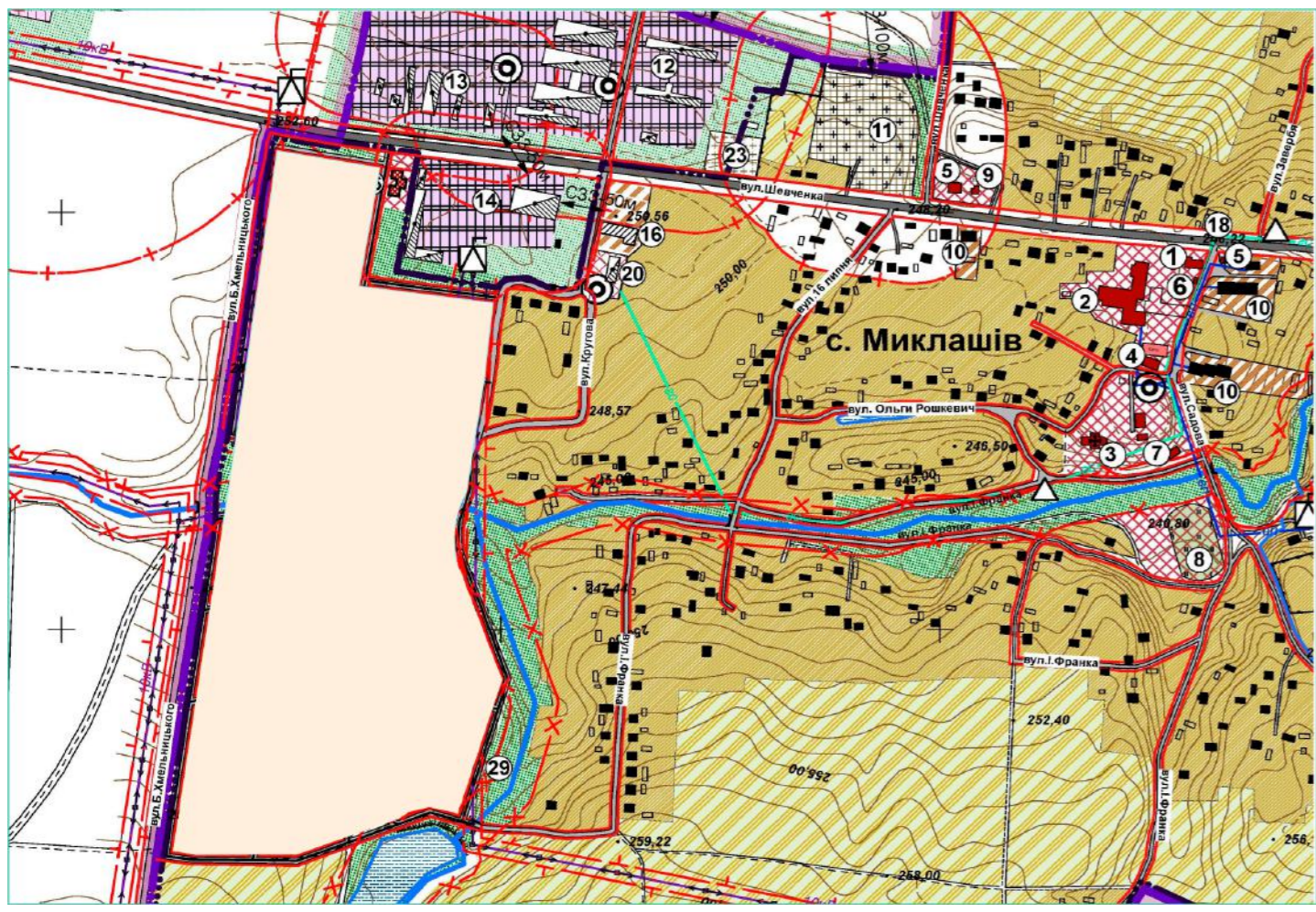


Ситуаційна схема

М 1:10000

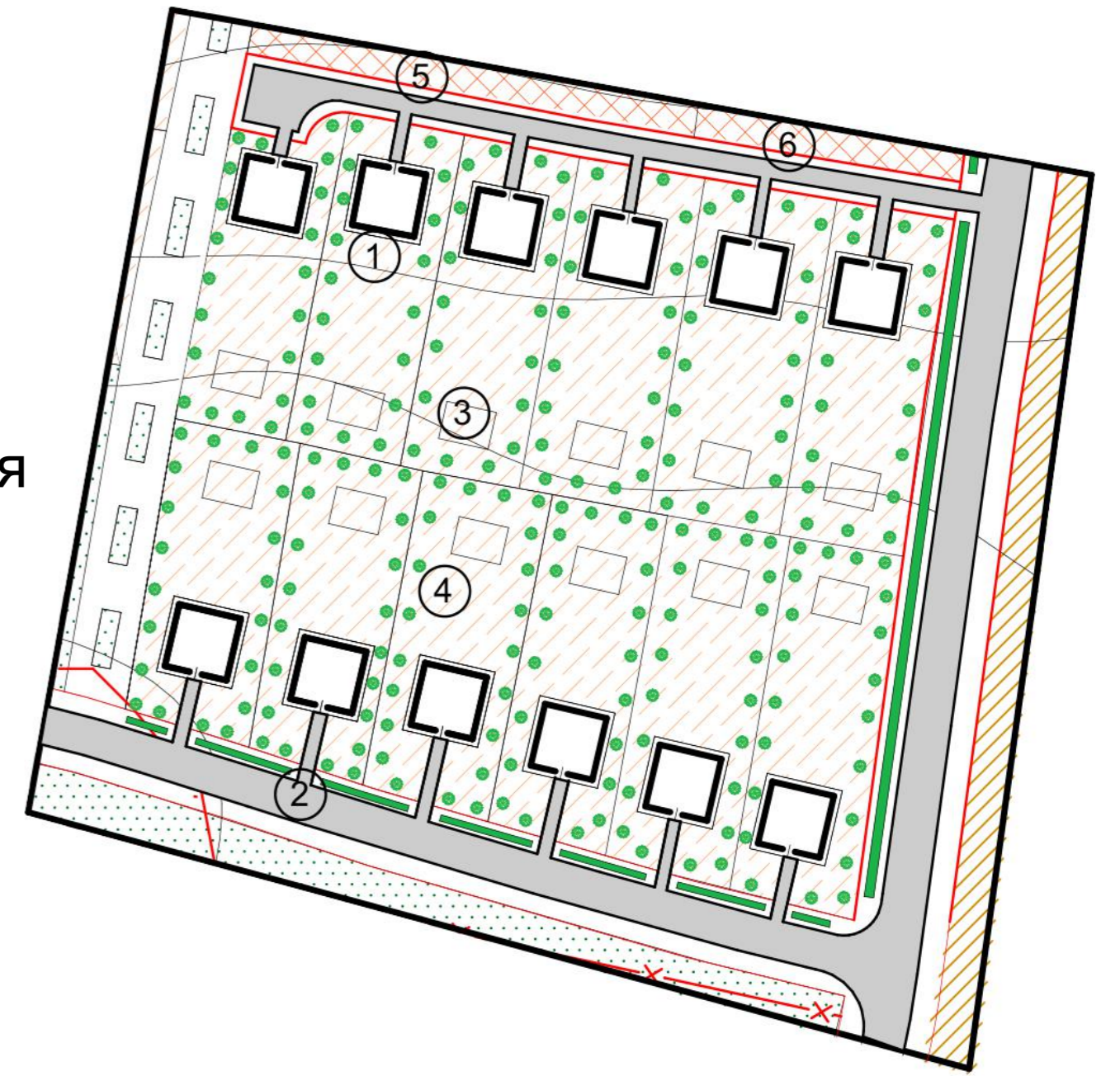


МИКЛАШІВ

ПРОЕКТ ПЛАНУВАННЯ, ЗАБУДОВИ ТА БЛАГОУСТРОЮ ЖИТЛОВОГО МАСИВУ

Благоустрій та озеленення садибної житлової забудови

М 1:1000



- Умовні позначення**
- Територія житлового масиву
 - Територія житлової садибної забудови
 - Територія громадської забудови
 - Територія виробництва
 - Територія сільськогосподарського призначення
 - Територія озеленення загального користування
 - Кладовище
 - Ставки

Ескіз забудови

М 1:2000

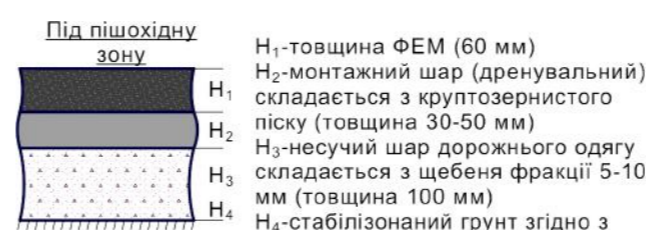
Експлікація

- Житловий будинок
- Під'їзди до ділянок
- Город
- Сад
- Дитяча дошкільна установа
- ФАП

Умовні позначення

- Вулиці, проїзди та червоні лінії
- Газон
- Територія садибної забудови
- Забудова
- Проектовані дерева
- Город

Конструктиви елементів дорожнього одягу



Експлікація

- Секційна забудова 4-поверхова
- Садибна забудова (0,1га)
- Центр громадського обслуговування
- ФАП
- Дитяча дошкільна установа
- Відкрита автостоянка на 120 місць
- Бульвар

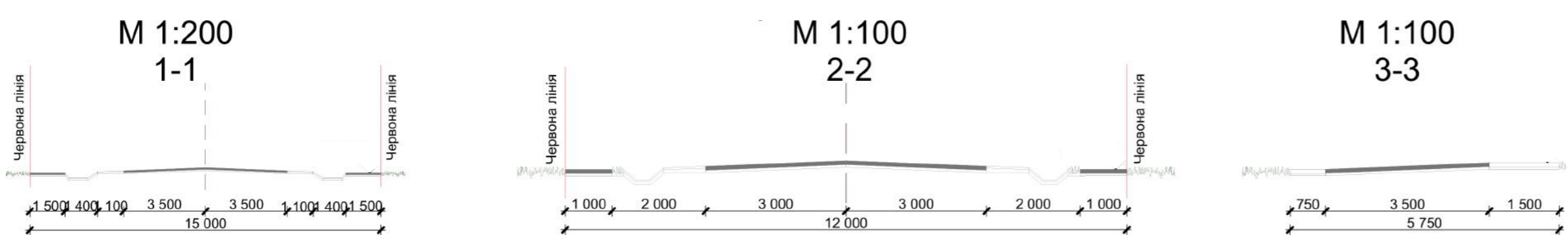
Умовні позначення

- Межі території масиву
- Червоні лінії
- Пішохідні доріжки
- Санітарно - захисна зона
- Прибережна захисна смуга
- Вулиці, дороги, проїзди
- Житлова багатоквартирна забудова
- Житлова садибна забудова
- Житлова садибна забудова (існуюча)
- Громадська забудова
- Ділянка комунальної забудови
- Озеленення загального користування
- Пішохідний бульвар
- Міст
- Ставок
- Територія сільськогосподарського призначення (існуюча)
- Землі, що осушуються

Техніко-економічні показники

№ поз.	Найменування	Одиниця виміру	Показник	
1	Населення, всього у тому числі: - у секційній забудові 4 поверхів - у садибній (блокованій) забудові	люд.	1300	
		люд.	840	
		люд.	460	
2	Територія, всього	га	21,0	
3	Житловий фонд, всього з них: - у секційній забудові 4 поверхів - у садибній (блокованій) забудові	кв.м	36,9	
		кв.м	16,8	
4	Кількість квартир, всього, у тому числі: - у секційній забудові 4 поверхів - у садибній (блокованій) забудові	квартир	374	
		квартир будинків	240	
5	Установи та підприємства обслуговування:			
	- дитячі дошкільні заклади	місць	91	
	- загальноосвітня школа	учнівських місць	195	
	- поліклініка, амбулаторія, ФАП, аптека	відвідув. за зміну	24	
	- заклади торгівлі: всього, з них продоварів	кв.м торг. площі	130	
		кв.м торг. площі	91	
		кв.м торг. площі	39	
	- підприємства громадського харчування	місць	9	
	- установи побутового обслуговування	місць	2	
	- спортивні зали	кв.м пл. підлоги	104	
- басейни	кв.м дзер.води	62,4		
- бібліотеки	чит. місць	4		
- центр дозвілля й аматорської діяльності	кв.м підлоги	78		
- кладовище традиційного поховання	кв.м	0,31		
- пожежне депо	автомашина	2		
6	Паркування: - гостьові автостоянки - гаражі(автостоянки) постійного зберігання	маш - місць	24	
		маш - місць	120	
7	Інженерне обладнання:	водопостачання	тис. м.куб. на добу	260
		каналізація:	тис. м.куб. на добу	260
		газопостачання:	тис.м.куб. рік	234
		електропостачання:	тис. кВт.год На рік	1040
		Санітарне очищення території:		
8	об'єми побутового сміття, всього	тонн/рік	364	
9	Інженерна підготовка території, всього :	пониження рівня ґрунтових вод	га	0,7
		озеленення схилів	га	1,8
		зняття родючого шару землі	га	3,9
		озелення загального користування	га	2,3
		озеленення вітро-захисної смуги	га	1,0
		- інші заходи	га	
10	Протяжність житлових вулиць, бульварів	км	4,2	

Профілі вулиць і проїздів



5.06010201 КП 1101 19 ПНМ				
м.Львів, Житловий район "Миклашів"				
Змін.	Кфзк.	Арк.	№Док.	Підпис
Виконав	Соловей К.О.			
Керівник	Олійник І.М.			
Житловий масив "Миклашів"			Стадія	Аркуш
			кп	1
Гол. комісії			ЛКБАД АР-32	
Гол.ц.комісії				