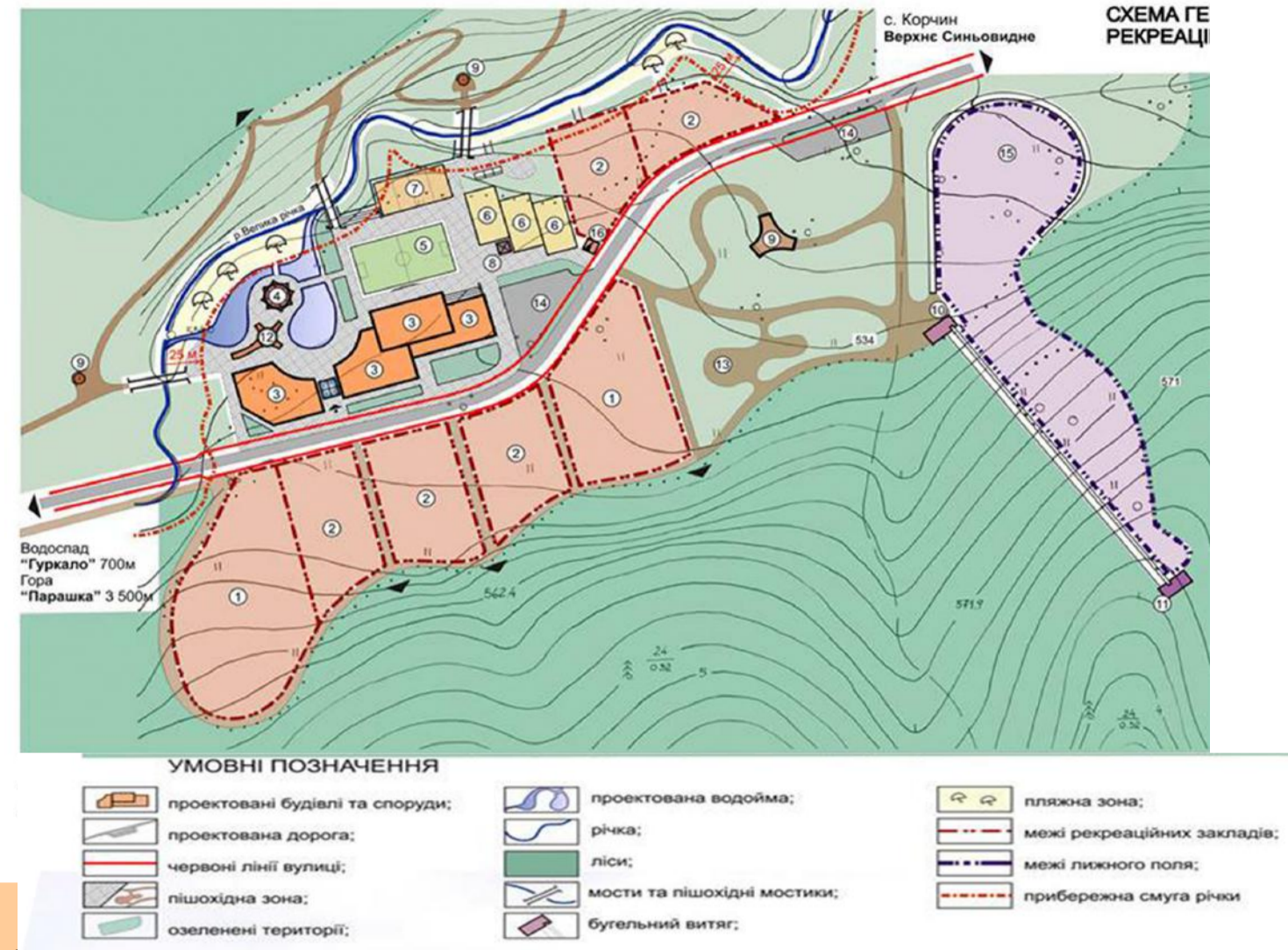


Курсовий проект на тему: "База відпочинку на 80 місць"

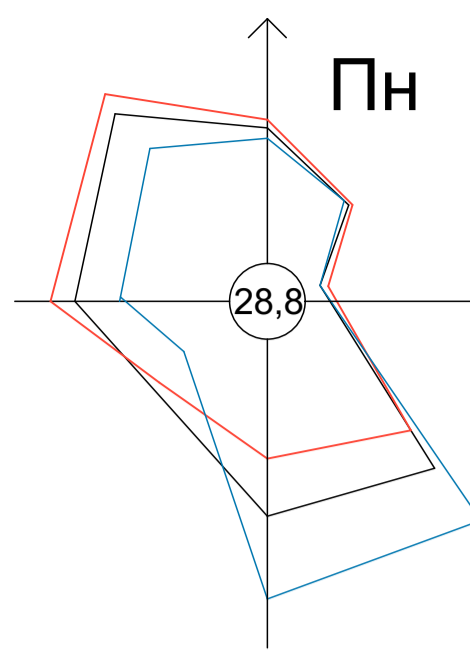
План детального планування території
М 1:5000



СИТУАЦІЙНА СХЕМА



Генплан
М 1:500



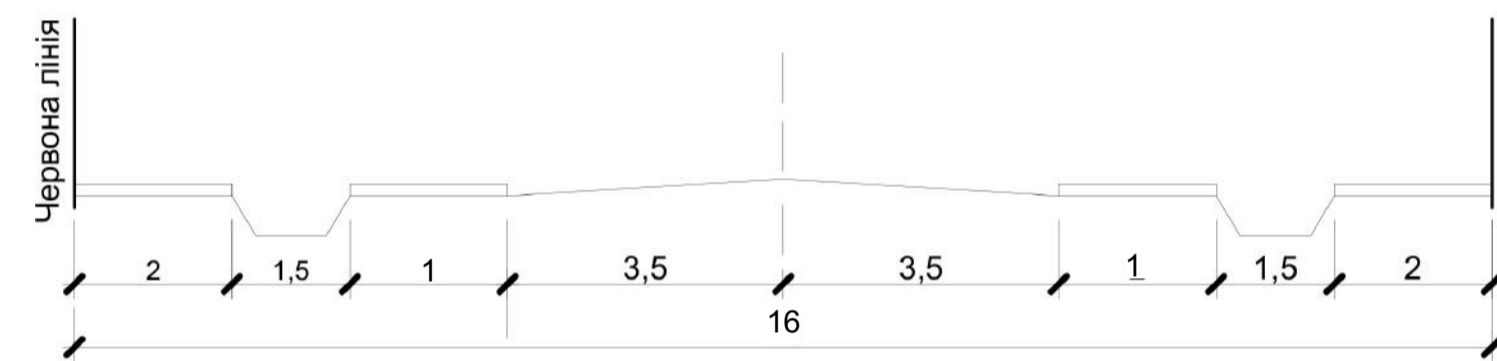
Оздоблення фасаду

Фрагмент	Найменування
	Плитка бітумна сіра
	Кам'яна кладка
	Штукатурка темно-сіра
	Штукатурка світло-сіра
	Дерев'яна обшивка
	Скло блакитне

Фасад I-A
М 1:200



Профіль вулиці 1-1
М 1:100



Експлікація

№	Назва
1	Проектована будівля
2	Автостоянка
3	Дитячий майданчик
4	Проектована альтанка
5	Оглядовий майданчик
6	Існуюча забудова

Умовні позначення

№	Назва	Позначення
1	Червона лінія	
2	Межі ділянки	
3	Існуюча будівля	
4	Проектована будівля	
5	Альтанка	
6	Озеленення	
7	Моцнення	

Показники по генплану

№	Назва	Од.виміру	Площа м2
1	Площа ділянки	га	1,96
2	Площа забудови	м2	1 076,50
3	Площа моцнення	м2	2 595,50
4	Площа озеленення	м2	15 928,00



5.06010201 КП АР- 42 020					
с.Корчин Сколівського району Львівської області					
Змін.	Юр'як	Арк.	№Док.	Підпис	Дата
Високая	Соловей К.О.				
Перевіряв	Масилю Я.І.				
Прийняв	Масилю Я.І.				
База відпочинку на 80 чоловік, на ділянці №7				Стадія	Аркуші
				КП	1 3
Ситуаційна схема, Генплан, Перспектива, Фасад I-A, Профіль вулиці.				ЛКБАД АР-42	